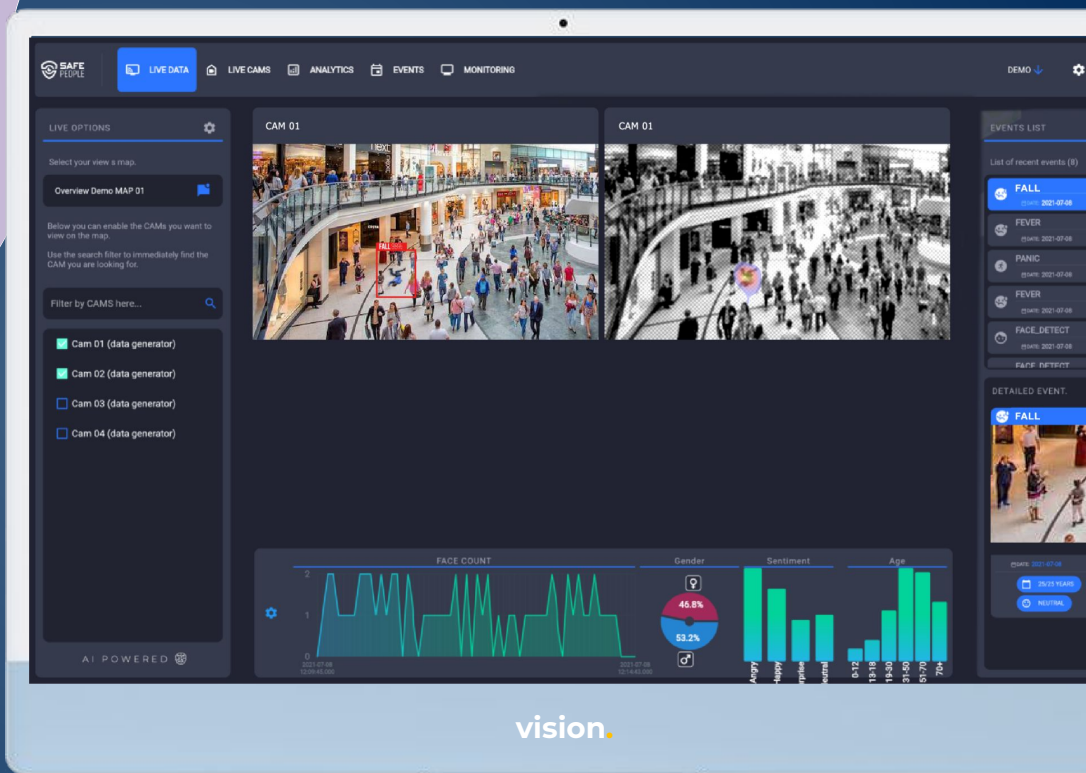




Accresci il potenziale aziendale con l'IA

Computer Vision al 100%

vision.



vision.

La nostra STARTUP

+40 TEAM

+400 ANNI D'ESPERIENZA

+15 SVILUPPATORI

+8 ESPERTI IA



CORRIERE DELLA SERA

la Repubblica

Il Sole **24 ORE**

Forbes

WIRED

L'Espresso

il manifesto

affaritaliani.it
il primo quotidiano on-line

 **agenzia
NOVA**

AGI
AGENZIA
ITALIA

DIRE
AGENZIA DI PUBBLICITÀ

TGR

ISO 9001
BUREAU VERITAS
Certification



ISO9001
certification



+10 Premi in 2 anni e questi sono quelli di cui siamo orgogliosi...



LUGLIO 2021

SHANGHAI



1°

World TOP 10 BPAA

(Best Practice Applied Algorithms with **Asimov**, Best EU Startup)

PREMIATI DA

WORLD ARTIFICIAL INTELLIGENCE CONFERENCE SHANGHAI 2021



DICEMBRE 2021

ROMA



A TIM ENTERPRISE BRAND



OPEN INNOVATION CHALLENGE Firmware Security

PREMIATI DA

TELSY, LAZIO INNOVA and
REGIONE LAZIO

LUGLIO 2022

ROMA



Noovle Cloud Challenge

(Top 3 among 600 Startups)

PREMIATI DA

TIM WCAP Collaboration
OPEN INNOVATION

Tutto realizzato intorno all'Intelligenza Artificiale



vision.

LOGISTICA, RETAIL,
INDUSTRIA... e altro ancora.



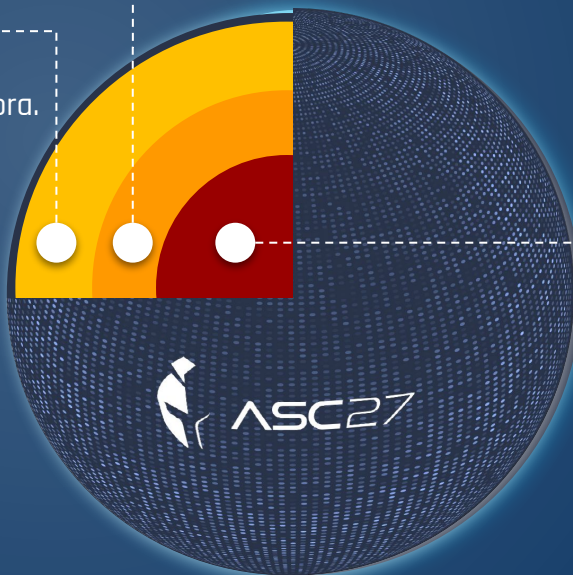
data.

SIDERURGIA, SANITÀ,
CRM... e altro ancora.



text.

GIORNALISMO,
IMPRESA,
INDUSTRIA
... e altro ancora.



“Migliorare l'efficienza in ogni settore con la Computer Vision”



QUALSIASI COSA STIATE CERCANDO, AVRETE UN IA CHE LAVORERA' CON VOI

LOGISTICA & MAGAZZINO

Migliorate i processi logistici e l'efficienza del magazzino.



INTRATTENIMENTO

Ottenete tutti i vantaggi delle soluzioni di computer vision nel vostro hotel/parco divertimenti/museo.



SMART CITY

Rendete la vostra città più intelligente che mai con l'aiuto della computer vision e dell'IA.



SMART ROADS

Aumentate la sicurezza stradale e sbloccate tutte le possibilità di funzionamento efficiente.



DRONI

Combinare l'intelligenza artificiale con i droni per ottenere le migliori soluzioni possibili



SICUREZZA

Garantite sicurezza e protezione al massimo livello



RETAIL

Ottenete informazioni sul comportamento dei clienti, migliorate l'efficienza della vendita al dettaglio e aumentare i profitti



PROPRIETA'

Protegete le vostre proprietà con l'aiuto dell'intelligenza artificiale



Come installare vision.

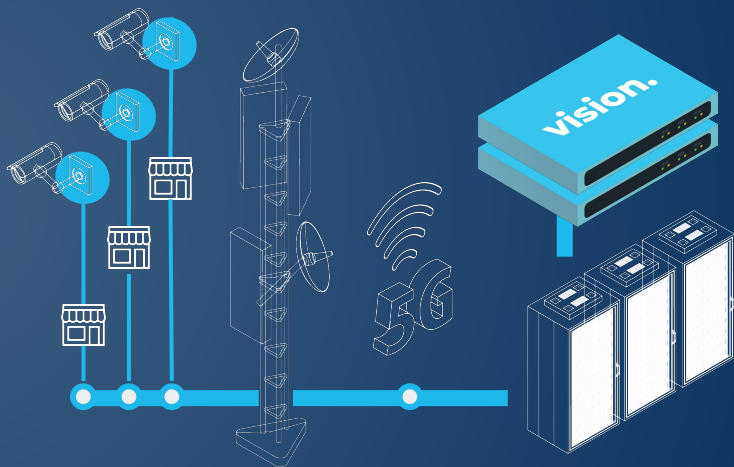


DOTARE L'AZIENDA DI UN SERVER DEDICATO => COLLEGARLO ALLA RETE => TUTTO QUI!

LOCAL SETTING



CENTRALIZED SETTING



vision.

FUNZIONA CON QUALSIASI NVR, VMS E TELECAMERE GIÀ PRESENTI

VERSIONI.



Protezione intelligente su misura: il nostro innovativo software di intelligenza artificiale offre un'ampia gamma di opzioni hardware per soddisfare le esigenze specifiche dei nostri clienti. Con questa soluzione flessibile, potete personalizzare il vostro sistema di sorveglianza con i dispositivi più adatti alle vostre specifiche esigenze di sicurezza.



OFFICE I BOX



FINO A
16
CANALI

- ILLIMITATI I/O HTTP REST API, GET/POST
- PRIVACY PROOF
- +200 SERVIZI TRIGGER

INDUSTRIAL I BOX



FINO A
16
CANALI

- TEMPERATURA D'ESERCIZIO ESTESA
- RESISTENTE ALLA POLVERE
- PRIVACY PROOF
- +200 SERVIZI TRIGGER

LEGO I BOX (PRECONFIGURATO)



=



+



+



FINO A
16
CANALI



PLUG &
PLAY


- TEMPERATURA D'ESERCIZIO ESTESA
- RESISTENTE ALLA POLVERE
- PRIVACY PROOF
- +200 SERVIZI TRIGGER
- TEMPERATURA D'ESERCIZIO ESTESA RESISTENTE ALLA POLVERE
- AMBIENTE INDUSTRIALE
- PRIVACY PROOF
- 1 X VISIONBOX PRECONFIGURATO
- 1 X ROUTER PRECONFIGURATO
- DA 2 A 4 CAMS, PRECONFIGURATE

SPECIFICHE TECNICHE.

Una collaborazione di successo con Nvidia.



	SCHEDA GRAFICA	MEDIA TELECAMERE CON IA	CAPACITA' IA
	NVIDIA JETSON XAVIER / ORIN	16*	120 FPS
	NVIDIA GeForce RTX 3080	50*	1500 FPS
	NVIDIA A16	200*	1700 FPS
	NVIDIA A30	100*	1800 FPS



LET'S
LOOK
INSIDE

“Potenziare le operazioni logistiche”

OTTIMIZZATE I PROCESSI LOGISTICI E DI MAGAZZINO E RIDUCETE I COSTI IN MODO SIGNIFICATIVO.



LOGISTICA & MAGAZZINO

PROPRIETA'

RETAIL

SICUREZZA

DRONI

SMART ROAD

SMART CITY

INTRATTENIMENTO

vision. LIVE EVENTS LIVE CAMS ANALYTICS EVENTS DEMO

LIVE OPTIONS

Select your view s map.

CAM Overview building

Filter by CAMS...

CAM demo Abandoned Objects
 CAM demo Face Analytics 01
 CAM demo Face Analytics 02
 CAM demo Face Analytics 03

Stats Events

AI POWERED

CAM I
INCORRECT PACKAGE SIZE
CORRECT PACKAGE SIZE

CAM II
FORKLIFT OPERATOR

CAM III

PEOPLE COUNT

2023-02-03 17:47:00.000 2023-02-03 18:01:46



Mettete delle telecamere sui vostri **carrelli elevatori** per **controllare le scorte** e **monitorare il magazzino**



Controllare i pacchi e ricevere **avvisi** in caso di **errori**.



Ottimizzare i carichi dei camion/container

“Proteggi le tue proprietà prima che vengano compromesse”

UTILIZZATE LE SOLUZIONI PIÙ INNOVATIVE PER LA PROTEZIONE DELLA PROPRIETÀ.

LOGISTICA & MAGAZZINO

PROPRIETÀ

RETAIL

SICUREZZA

DRONI

SMART ROAD

SMART CITY

INTRATTENIMENTO

vision. LIVE EVENTS LIVE CAMS ANALYTICS EVENTS DEMO

LIVE OPTIONS
Select your view s map.
CAM Overview building
Filter by CAMS...
 CAM demo Abandoned Objects
 CAM demo Face Analytics 01
 CAM demo Face Analytics 02
 CAM demo Face Analytics 02
 Stats Events
AI POWERED

CAM I. VANDALISM
CAM II. LADN
WEAPON EVENT
EVENTS LIST
List of recent events (0)
DETAILED EVENT.
No Event selected...



In caso di **furto** o di una **situazione di pericolo**, avvisa immediatamente



Vi Informa su eventuali **oggetti abbandonati**



Controllate chi entra nella **vostra proprietà**

vision.

POWERED BY ASC27

“Come aumentare le vendite?”



CONOSCETE MEGLIO I VOSTRI CLIENTI E MODIFICATE IL VOSTRO NEGOZIO IN BASE ALLE LORO PREFERENZE.

LOGISTICA & MAGAZZINO

PROPRIETA'

RETAIL

SICUREZZA

DRONI

SMART ROAD

SMART CITY

INTRATTENIMENTO

The screenshot shows the VISION dashboard interface. At the top, there's a navigation bar with the 'vision.' logo and tabs for 'LIVE EVENTS', 'LIVE CAMS', 'ANALYTICS', and 'EVENTS'. Below this, the dashboard is divided into several sections:

- LIVE OPTIONS:** Includes a 'Select your view s map.' dropdown, a 'CAM Overview building' button, and a 'Filter by CAMS...' search bar.
- Analytics:** A 'FACE COUNT' line graph showing fluctuations over time. A 'Gender' pie chart shows 46.8% for one category and 53.2% for another. An 'Age' bar chart shows data for various age groups: 18-24, 25-34, 35-44, 45-54, 55-64, 65-74, and 75+.
- EVENTS LIST:** A section titled 'List of recent events (0)' with a 'DETAILED EVENT.' button below it.
- AI POWERED:** A footer section with 'Stats' and 'Events' checkboxes.

Two live camera feeds are visible: 'CAM I.' shows a woman in a white top and black pants looking at produce, with a pink bounding box around her face labeled 'PERSON'. 'CAM II.' shows a woman in a white dress in a clothing store, with a yellow bounding box around her and a green bounding box around another person in the background.

✓ Ottenere informazioni sul comportamento dei clienti e creare offerte personalizzate.

✓ Utilizzare il **tracciamento del percorso** e il **riconoscimento dello sguardo** per migliorare l'esperienza di acquisto

✓ Attivare **avvisi in tempo reale** in caso di **anomalie** all'interno e all'esterno del negozio

vision.

POWERED BY ASC27

“Voglio ottenere una **sicurezza massima**”

GARANTIRE UNA SICUREZZA DI ALTO LIVELLO IN OGNI SETTORE E CASO.



LOGISTICA & MAGAZZINO

PROPRIETA'

RETAIL

SICUREZZA

DRONI

SMART ROAD

SMART CITY

INTRATTENIMENTO



Ottieni avvisi per ogni possibile danno



Controllate la **sicurezza dei vostri lavoratori** e verificate se abbiano le **attrezzature adeguate**.



Rilevare **malori o temperature corporee elevate**

vision.

POWERED BY



“Maggiore sicurezza con l'IA su Droni”



AVVISI IMMEDIATI SU ANOMALIE, PREVISIONI GRAZIE AI DATI PER OTTIMIZZARE TUTTE LE OPERAZIONI.

LOGISTICA & MAGAZZINO

PROPRIETÀ

RETAIL

SICUREZZA

DRONI

SMART ROAD

SMART CITY

INTRATTENIMENTO

The screenshot shows a web browser window with the URL <https://www.vision.com/>. The dashboard features a navigation bar with 'vision.' logo, 'LIVE EVENTS', 'LIVE CAMS', 'ANALYTICS', and 'EVENTS'. A sidebar on the left lists various categories, with 'DRONI' selected. The main content area displays 'LIVE CAMS' with a filter section and a list of cameras: CAM Drone 01 (checked), CAM Naval 01, CAM Naval 02, and CAM Drone 03. Below the list are options to 'Show last events', 'Show timestamp', 'Show objects', 'Show heatmap', and 'Show face data'. An 'Apply' button is at the bottom of the filter section. The central part of the dashboard shows a large video feed from 'CAM Drone 01' with an 'ALERT' panel on the left. The alert panel lists 'Illegal entry', 'Vandalism', and 'Theft', with a 'CALL POLICE' button. The video feed shows a parking lot with several cars and a person walking. A green bounding box around the person is labeled with '0.8174', '173952496', '173572319', and 'person_white_hot'. To the right of the main feed are two smaller video feeds: 'CAM Drone 02' showing a person walking with a red bounding box, and 'CAM Drone 03' showing a building.



Identificate in **tempo reale** gli atti sospetti come il **vandalismo**



Alert in caso di **inquinamento** o perdita di **materiali pericolosi**



Monitorare i campi e le coltivazioni in **agricoltura**. Ottenere **suggerimenti**.

vision.

POWERED BY ASC27

“Come puoi ottimizzare strade e parcheggi?”

MANTENERE L'ALTA SICUREZZA SULLE STRADE E CREARE AREE DI PARCHEGGIO INTELLIGENTI.



LOGISTICA & MAGAZZINO

PROPRIETA'

RETAIL

SICUREZZA

DRONI

SMART ROAD

SMART CITY

INTRATTENIMENTO

The screenshot shows the VISION dashboard interface. At the top, there's a navigation bar with 'vision.' logo, 'LIVE EVENTS' (active), 'LIVE CAMS', 'ANALYTICS', and 'EVENTS'. A 'DEMO' dropdown and a user profile icon are on the right. The main content area is divided into several sections:

- LIVE OPTIONS:** A dropdown menu currently set to 'Parking'.
- PARKING STATUS:** Two large buttons showing '19 FREE' and '15 BUSY'.
- Live Feeds:** Three camera views: 'CAM I. HIGHWAY' showing a road with a 'TRUCK' and 'CAR' detected; 'CAM II. PETROL STATION' showing a car and two 'EMPLOYEE' figures; 'CAM III. PARKING LOT' showing a parking area with several 'OCCUPIED' spots.
- PARKING STATUS CHART:** A line graph showing the fluctuation of free and busy parking spots over time.
- AI POWERED:** A footer section with 'AI POWERED' text and a logo.



Semplificare le **aree di parcheggio** con dei **parcheggi intelligenti**.



Ricevere avvisi sugli **oggetti abbandonati** in strada.



Rilevare **fumo, incendi o qualsiasi situazione di pericolo** per intervenire immediatamente

vision.

POWERED BY ASC27

“Come posso rendere la mia città più intelligente e sicura?”



UTILIZZARE SOLUZIONI DI COMPUTER VISION BASATE SULL'AI PER MIGLIORARE LA QUALITÀ DELLA VITA DEI CITTADINI.

LOGISTICA & MAGAZZINO

PROPRIETÀ

RETAIL

SICUREZZA

DRONI

SMART ROAD

SMART CITY

INTRATTENIMENTO

The screenshot shows a web browser window with the URL <https://www.vision.com/>. The dashboard features a navigation bar with 'LIVE EVENTS', 'LIVE CAMS', 'ANALYTICS', and 'EVENTS'. On the left, there are 'LIVE OPTIONS' including 'CAM Overview City', a filter for CAMS, and a list of camera types like 'CAM Drone 01', 'CAM Venice 01', and 'CAM demo Abandoned Objects'. The main area displays two live camera feeds: 'CAM I.' showing a city street with bounding boxes for 'VEHICLE' and 'PEDESTRIAN', and 'CAM II.' showing a subway station with bounding boxes for 'COUPLE' and 'ABANDONED OBJECT'. Below the feeds are three data tables: 'TRAFFIC' with 5 positions, 'PUBLIC TRANSPORT' with 6 modes, and 'CITIZEN'S AGE' with a bar chart. A 'FULL REPORT' button is also present.

POSITION	STATUS	DELAY
POSITION 1.	NO TRAFFIC	+15min
POSITION 2.	NO TRAFFIC	+5min
POSITION 3.	NO TRAFFIC	+10min
POSITION 4.	NO TRAFFIC	+2min
POSITION 5.	NO TRAFFIC	+45min

MODE	STATUS	DELAY
TRAIN 1.	FULL	+23min
TRAIN 2.	FULL	NO DELAY
BUS 1.	FULL	+45min
BUS 2.	EMPTY	NO DELAY
METRO L.	AVERAGE	+10min

AGE	COUNT
0-15	10
16-25	25
26-35	40
36-45	55
46-55	65
56-65	75
66-75	85
76-85	95
86-95	100



Monitorare le **aree pubbliche** e mantenere le **strade sicure**



Ottenere **statistiche** sulle **abitudini** dei cittadini, sui percorsi e sul traffico



Ottimizzare gli **spazi pubblici** e **migliorare** la gestione dei rifiuti

“Intrattenimento verso un nuovo livello.”

SOLUZIONI DI COMPUTER VISION PER HOTEL, PARCHI DI DIVERTIMENTO, RESORT, CROCIERE E MUSEI.



LOGISTICA & MAGAZZINO

PROPRIETA'

RETAIL

SICUREZZA

DRONI

SMART ROAD

SMART CITY

INTRATTENIMENTO

The screenshot shows the VISION dashboard with the following components:

- Navigation:** vision. logo, LIVE EVENTS (active), LIVE CAMS, ANALYTICS, EVENTS, DEMO, and a user profile icon.
- LIVE OPTIONS:** Select your view s map., CAM Overview building, Filter by CAMS..., and a list of demo analytics (Abandoned Objects, Face Analytics 01, Face Analytics 02).
- Live Feeds:** CAM I (outdoor pool area) and CAM II (indoor lobby). Objects are tracked with colored bounding boxes (red, green, yellow).
- Analytics:** FACE COUNT line graph, Gender pie chart (46.8% Male, 53.2% Female), and Sentiment/Age bar charts.
- EVENTS LIST:** List of recent events (0) and a DETAILED EVENT section (No Event selected...).
- Footer:** AI POWERED logo.



Assicura il **massimo livello di sicurezza** per i vostri ospiti.



Aumenta i tuoi profitti con offerte personalizzate.



Migliorare la **soddisfazione dei clienti** fornendo soluzioni altamente efficienti.

vision.

POWERED BY ASC27

Ottenere più informazioni collegandosi al mondo IoT.



SCEGLI LA TUA SOLUZIONE

CONNETTI VIDEO E SENSORI

OTTIENI INFORMAZIONI



POSIZIONE

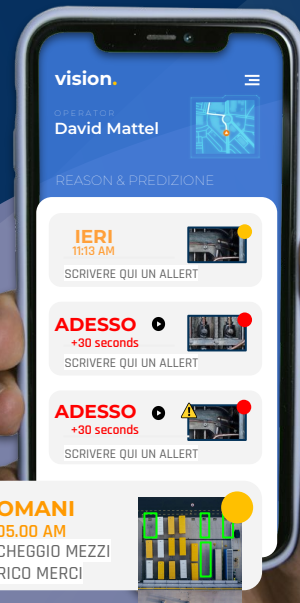
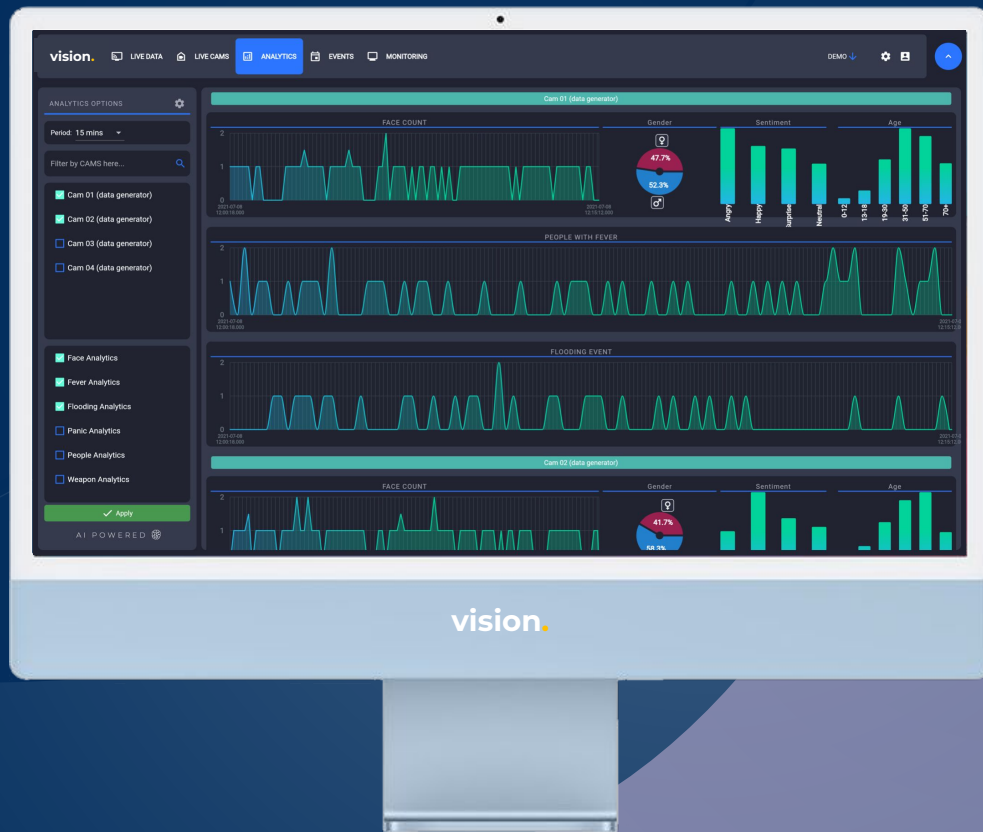
TEMPO

STATUS

...e molto altro.

“Non solo quando, ma anche perché. Reasoning.”

NON SOLO UN OCCHIO SEMPRE VIGILE, MA UN'INTELLIGENZA ARTIFICIALE IN GRADO DI INTERPRETARE E PREDIRE



vision.

vision. Principali vantaggi.



AUMENTA
LA SICUREZZA



MONITORAGGI
E ANALISI IN
TEMPO REALE



INCREMENTA
I PROFITTI



MIGLIORA
L'EFFICIENZA

E' tutto ok. GDPR Approva.



VISION. non memorizza immagini. Registra solo dati anonimi. La nostra IA non solo funziona bene con l'anonimizzazione, ma è anche in grado di distinguere tra obiettivi da analizzare e obiettivi da escludere.



DATI ORIGINALI



NUOVI AI DATA



DATI Clienti

ARCHIVIO DATABASE

ALGORITMI e ANALISI con l'IA

Manipolazione al computer dell'immagine con AI MODEL per il minibatch

Una soluzioni, tanti utilizzi.



Vision, è la nostra soluzione innovativa e vantaggiosa per ogni settore e area di applicazione. Scegliere la soluzione più adatta tra i 3 pacchetti preconfigurati o comporre quella migliore per la vostra azienda scegliendo tra le varie tecnologie presenti nella tabella.

LOGISTIC PACK

TRACCIAMENTO PALLET/BOX

Tracciare la spedizione dei vostri prodotti

SICUREZZA LAVORATORI

Aumentate la sicurezza dei vostri dipendenti

CONTROLLO DIMENSIONI

Controllate il peso e le dimensioni dei vostri pacchi.

RETAIL PACK

ANTITACCHEGGIO

Prevenire i furti nella vostra azienda

ANALISI PRESTAZIONI DEL PERSONALE

Capire quanto ciascun membro del personale ha contribuito nelle vendite.

ANALISI CODE

Verificare l'avanzamento delle file

ANALISI VENDITE

Osservare le preferenze dei clienti

SECURITY PACK

CONTROLLO ANOMALIE

Distinguere tra situazioni normali e anormali per evitare falsi allarmi.

CONTROLLO TERMICO A DISTANZA

Monitorate a distanza la vostra attività e distinguere i pericoli reali dai falsi allarmi.

FURTI

Evitare perdite finanziarie.

PERSONALIZZA LA TUA SOLUZIONE

+70 casi d'uso che possono essere implementati e integrati tra loro.

Create la vostra soluzione.

Cosa ci differenzia dagli altri.



Forniamo soluzioni per ogni problema.

+ PLAYBOOK INTEGRATO



I playbook sono una serie di passaggi per delineare misure da adottare in caso di allarmi specifici. Fornisce a tutti i membri del team una chiara comprensione dei loro ruoli e delle loro responsabilità, prima, durante e dopo un incidente di sicurezza.



SCEGLIERE UN'AZIONE

Definire l'oggetto che attiverà l'azione. Ad esempio, qualcuno che apre una porta.



SCEGLIERE UN TRIGGER

Definite il trigger e sceglietene tra i 200 diversi. In questo caso, la persona che apre la porta, creerà un allarme.



SCEGLIERE UN'AZIONE

Se qualcuno entra nella stanza, il Playbook invia automaticamente un messaggio Whatsapp alla sicurezza e aggiorna un foglio Google che mostra in tempo reale le persone presenti nella stanza..

SERVIZI PRINCIPALI



+200
TRIGGERS

Cosa ci distingue dagli altri.



Tirate fuori il massimo dalle vostre telecamere con noi



RILEVAMENTO ANOMALIE

Distinguere con l'aiuto della computer vision le situazioni anomale che possono potenzialmente causare danni o rischi per la vita di una persona. L'intelligenza artificiale genera un allarme in caso di emergenza, come un malore improvviso, o in caso di pericolo, come un comportamento sospetto, aggressivo o un furto.



IA COMPORTAMENTALE

Rilevamento Genere



Identificazione delle persone in base al genere

Rilevamento Età



Classificazione delle persone in base alla fascia d'età

Rilevamento Gruppi/famiglie



Identificazione e smistamento delle famiglie o dei membri del gruppo

Rilevamento Sguardo/Attenzione



Controllo della direzione dello sguardo per consentire ulteriori approfondimenti.

Controllo Comportamenti



Rilevamento di comportamenti anomali in folle o singole persone

Rilevamento Tempi D'Acquisto



Il tempo stimato di un cliente durante una specifica attività

Rilevamento Folla



Traiettorie/fluxo di persone in aree designate con ottimizzazione del percorso

Rilevamento Temperatura Corporea



Misurazione della temperatura corporea delle persone

MOBILITA'

Rilevamento targhe



Letture OCR delle targhe dei veicoli

Tracciamento interno del veicolo



Tracciamento dei veicoli da lavoro con telecamere, senza GPS

Controllo flussi traffico



Traiettorie/fluxo della distribuzione dei veicoli nelle aree designate

Rilevamento Incidenti



Monitoraggio e allerta in tempo reale degli incidenti stradali

Controllo Aree di Parcheggio



Conteggio automatico e ottimizzazione dei posti auto

Controllo Carico/Scarico



Verifica in tempo reale del corretto utilizzo delle aree designate

Oggetti Abbandonati su Strada



Monitoraggio degli oggetti abbandonati sulle strade

Controllo Condizioni Meteo



Monitoraggio delle condizioni meteo

Ottimizzazione Percorsi



Ottimizzazione del percorso con l'intelligenza artificiale

SMART CITY

DRONI



SMART ROAD

INTRATTENIMENTO



RETAIL

SICUREZZA



LOGISTICA &

MAGAZZINO

INDUSTRIA



PANORAMICA.

SICUREZZA

Distanziamento Sociale



Identificazione assembramenti di persone dove non previsto, al chiuso e all'aperto

Sicurezza Personale



Segnalazione di situazioni di pericolo nelle aree designate

Rilevazione Cadute



Avvisi in tempo reale di persone che cadano a terra

Rilevazione Risse



Identificazione e segnalazione di risse improvvise

Rilevazione Malori



Avvisi in tempo reale di svenimenti e collassi di persone

Rilevamento del panico



Rilevamento in tempo reale di situazioni di allarme

Comportamenti sospetti



Rilevamento di comportamenti sospetti per evitare criminalità

Protezione Furti



Identificazione e creazione di allarme per i furti

SICUREZZA

Rilevamento Armi



Riconoscimento della presenza di armi

Scippi



Allarme immediato in caso di scippo

Rilevamento Oggetti Abbandonati



Monitoraggio e tracciamento degli oggetti abbandonati

Rilevamento Fughe



Segnalazione di fughe o evasioni rapide

Attrezzature Sicurezza Sul Lavoro



Riconoscimento persone che non indossano i dispositivi di protezione quando richiesto

Rilevamento situazioni pericolose



Rilevare qualsiasi situazione di pericolo o di rischio che possa verificarsi.

Protezione Proprietà



Monitoraggio e tracciamento delle proprietà per mantenere la sicurezza

SMART CITY

DRONI



SMART ROAD

INTRATTENIMENTO



RETAIL

SICUREZZA



LOGISTICA &

INDUSTRIA



PANORAMICA.

IA SITUAZIONALE

Rilevazione Alluvioni



Monitoraggio e allarmi in tempo reale di sottopassi e aree a rischio di allagamento

Rilevamento Fuoco



Individuare eventuali incendi accidentali e avvisa personale dei vigili del fuoco.

Rilevamento Fumo



In caso di rilevamento di fumo, avvisa immediatamente i responsabili.

Rilevamento Barcode/QR code



QRcode o scansione di codici a barre per l'identificazione di pacchi e veicoli da lavoro

Rilevamento Rifiuti Abbandonati



Monitoraggio dei rifiuti abbandonati illegalmente sulle strade

Rilevamento di oggetti specifici



Riconoscimento dettagliato degli oggetti in base alla loro forma (es. modelli auto)

Misurazione degli oggetti con AI



Valutazione delle dimensioni dell'oggetto dalla telecamera

IA SITUAZIONALE

Omografia 3D



Posizionamento geo 3D di un dato oggetto in uno spazio ripreso da telecamere

Monitoraggio Funzionamento



Segnalazione in tempo reale di situazioni non sicure o vietate durante il lavoro

Stima dei tempi di pulizia



Tempo stimato per la pulizia

SMART CITY

DRONI



SMART ROAD

INTRATTENIMENTO



RETAIL

SICUREZZA



LOGISTICA &

MAGAZZINO

INDUSTRIA



VUOI
PROVARLO?

RICHIEDI UNA
DEMO